

План-схема района расположения ОУ, пути движения транспортных средств и детей (учеников)

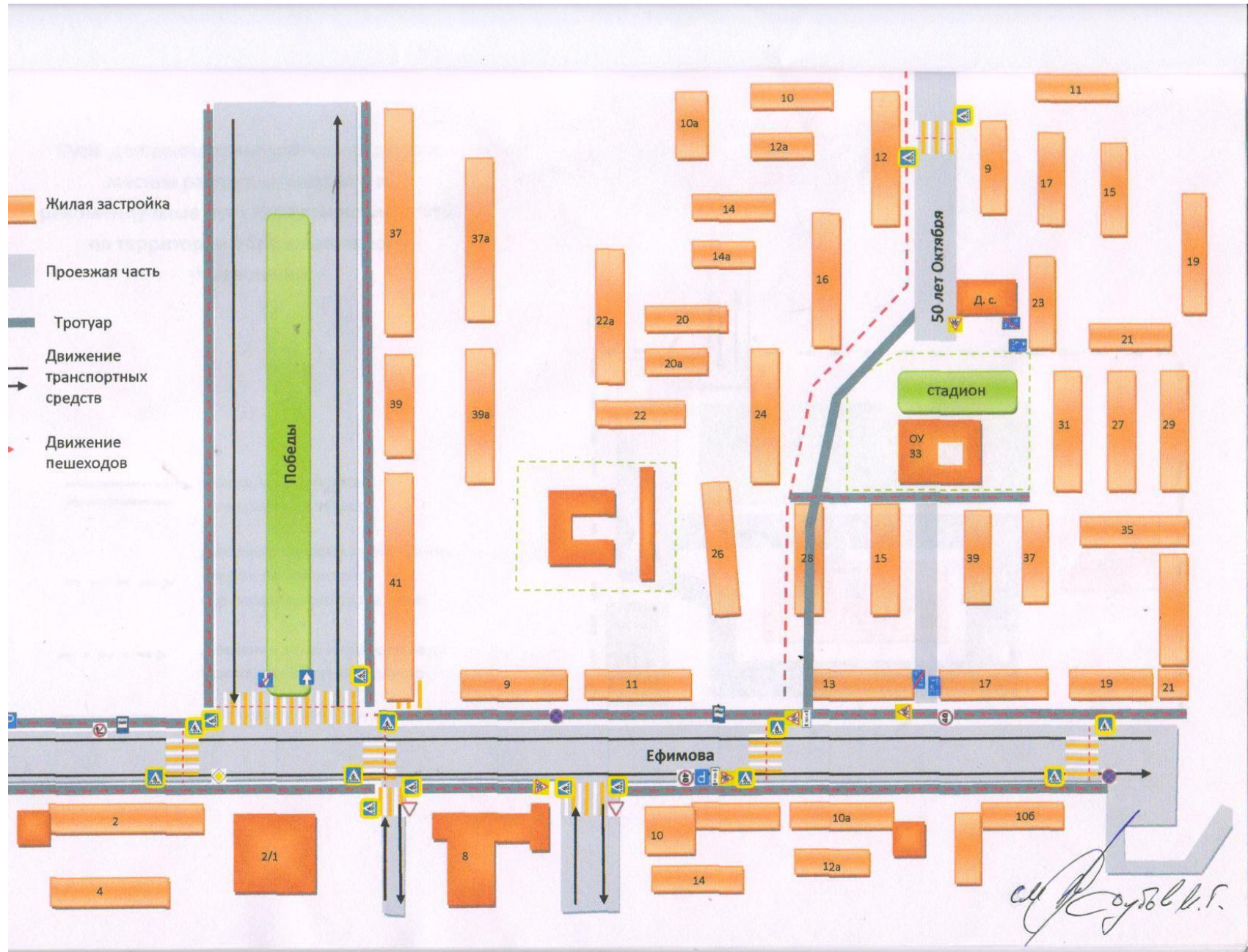
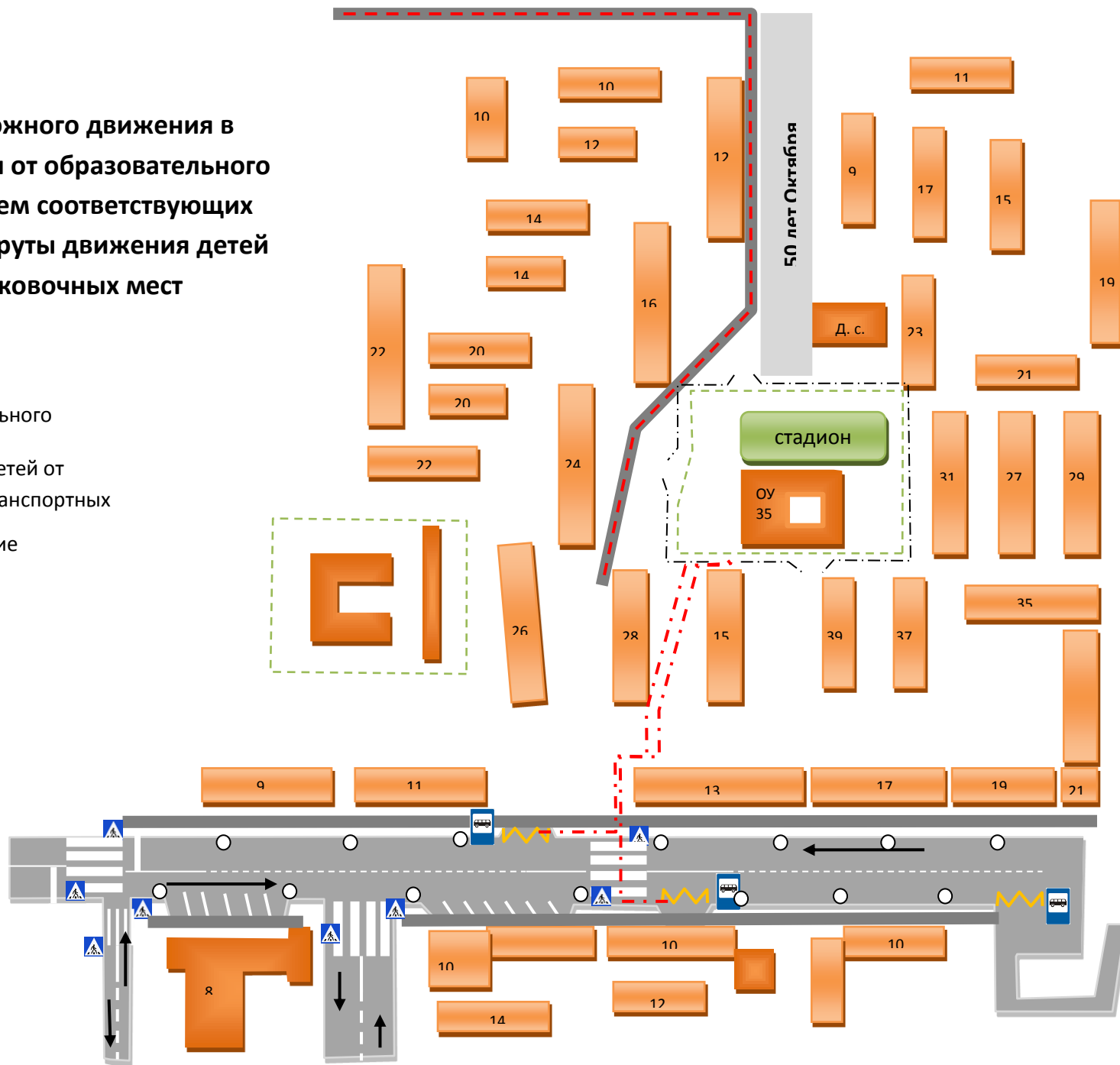



Схема организации дорожного движения в непосредственной близости от образовательного учреждения с размещением соответствующих технических средств, маршруты движения детей и расположение парковочных мест

- · — · — Ограждение образовательного
- · — · — Направление движения детей от остановок маршрутных транспортных
- Искусственное освещение
- Направление движения транспортного потока



Пути движения транспортных средств к местам разгрузки/погрузки и рекомендуемые пути передвижения детей по территории образовательного учреждения



Въезд/выезд грузовых транспортных средств



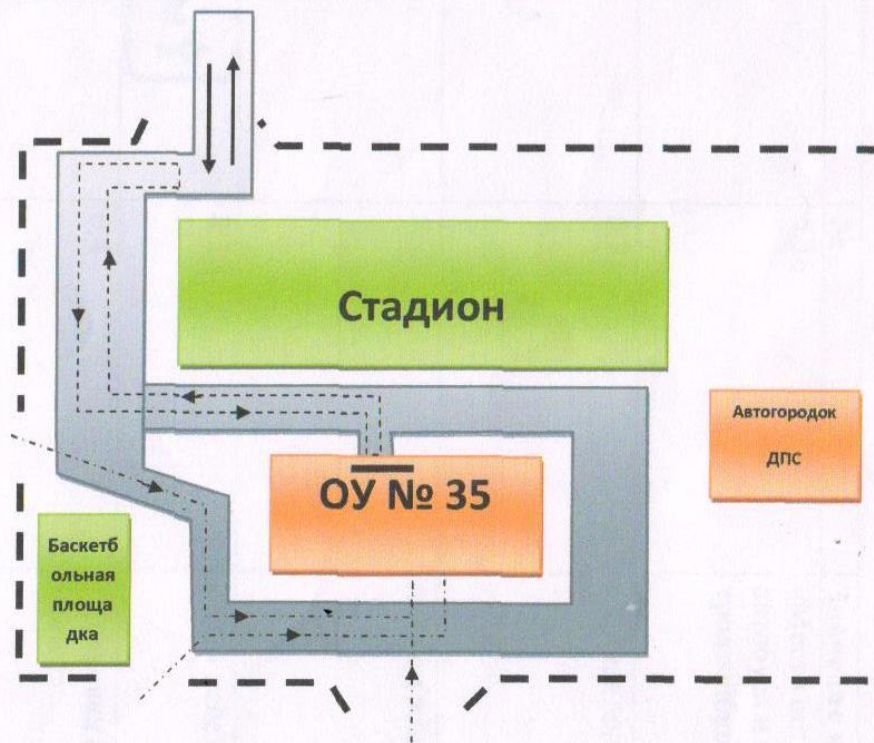
Движение грузовых транспортных средств по территории образовательного учреждения



Движение детей и подростков на территории образовательного учреждения



Место разгрузки/погрузки



| Знак | № | Значение номера |
|---|----------------|--|
|  | 5.16 | «Место остановки автобуса и (или) троллейбуса» |
|  | 5.21 | «Жилая зона» |
|  | 5.22 | «Конец жилой зоны» |
|  | 8.2.1 | «Зона действия» |
|  | 6.4 | «Парковка (парковочное место)» |
|  | 3.24 | «Ограничение максимальной скорости» |
|  | 5.19.1, 5.19.2 | «Пешеходный переход» |
|  | 1.22 | "Пешеходный переход". |